



En naturlig skov kan se "rodet" ud. Til gengæld er den meget mere artsrig end en kulturpløjet skov.

Der vil også komme flere fugle der bygger rede i huller og hule træer, og flagermus som bruger de hule træer til at yngle og overnatte i.

Med tiden kan man se flere gamle og udgåede træer i skoven og mere dødt ved i skovbunden. Det vil give plads til flere svampe og insekter, som fra naturens hånd lever fra naturens hånd lever at omsætte dødt træ.

Der vil også komme flere fugle der bygger rede i huller og hule træer, og flagermus som bruger de hule træer til at yngle og overnatte i.

Der har formentlig altid vokset træer på de stejle skråninger i Vissenbjergs Skove, fordi de ikke har været til at pløje og dyrke.

Det blev i 2010 bestemt, at skovene fremover skal være urørt skov, hvor træerne har fred for motorsaven. Kun ikke hjemmehørende træer må fældes, så de oprindelige træer, som hører til i skoven, kan brede sig.

Flagermus er hjulpet på vej ved opsætning af kasser i skovbrynet oven for Møllesøen. Kig efter flagermusene lige efter solnedgang om sommeren.

Skoven får igen lov til at udvikle sig vildt

Der har formentlig altid vokset træer på de stejle skråninger i Vissenbjergs Skove, fordi de ikke har været til at pløje og dyrke.

Det blev i 2010 bestemt, at skovene fremover skal være urørt skov, hvor træerne har fred for motorsaven. Kun ikke hjemmehørende træer må fældes, så de oprindelige træer, som hører til i skoven, kan brede sig.

Der vil også komme flere fugle der bygger rede i huller og hule træer, og flagermus som bruger de hule træer til at yngle og overnatte i.

Med tiden kan man se flere gamle og udgåede træer i skoven og mere dødt ved i skovbunden. Det vil give plads til flere svampe og insekter, som fra naturens hånd lever fra naturens hånd lever at omsætte dødt træ.

Der vil også komme flere fugle der bygger rede i huller og hule træer, og flagermus som bruger de hule træer til at yngle og overnatte i.

Der har formentlig altid vokset træer på de stejle skråninger i Vissenbjergs Skove, fordi de ikke har været til at pløje og dyrke.

Det blev i 2010 bestemt, at skovene fremover skal være urørt skov, hvor træerne har fred for motorsaven. Kun ikke hjemmehørende træer må fældes, så de oprindelige træer, som hører til i skoven, kan brede sig.

Der vil også komme flere fugle der bygger rede i huller og hule træer, og flagermus som bruger de hule træer til at yngle og overnatte i.

Med tiden kan man se flere gamle og udgåede træer i skoven og mere dødt ved i skovbunden. Det vil give plads til flere svampe og insekter, som fra naturens hånd lever fra naturens hånd lever at omsætte dødt træ.

Der vil også komme flere fugle der bygger rede i huller og hule træer, og flagermus som bruger de hule træer til at yngle og overnatte i.

Der har formentlig altid vokset træer på de stejle skråninger i Vissenbjergs Skove, fordi de ikke har været til at pløje og dyrke.

Det blev i 2010 bestemt, at skovene fremover skal være urørt skov, hvor træerne har fred for motorsaven. Kun ikke hjemmehørende træer må fældes, så de oprindelige træer, som hører til i skoven, kan brede sig.

Der vil også komme flere fugle der bygger rede i huller og hule træer, og flagermus som bruger de hule træer til at yngle og overnatte i.

Med tiden kan man se flere gamle og udgåede træer i skoven og mere dødt ved i skovbunden. Det vil give plads til flere svampe og insekter, som fra naturens hånd lever fra naturens hånd lever at omsætte dødt træ.

Der vil også komme flere fugle der bygger rede i huller og hule træer, og flagermus som bruger de hule træer til at yngle og overnatte i.

Der har formentlig altid vokset træer på de stejle skråninger i Vissenbjergs Skove, fordi de ikke har været til at pløje og dyrke.

Det blev i 2010 bestemt, at skovene fremover skal være urørt skov, hvor træerne har fred for motorsaven. Kun ikke hjemmehørende træer må fældes, så de oprindelige træer, som hører til i skoven, kan brede sig.

Der vil også komme flere fugle der bygger rede i huller og hule træer, og flagermus som bruger de hule træer til at yngle og overnatte i.

Med tiden kan man se flere gamle og udgåede træer i skoven og mere dødt ved i skovbunden. Det vil give plads til flere svampe og insekter, som fra naturens hånd lever fra naturens hånd lever at omsætte dødt træ.

Der vil også komme flere fugle der bygger rede i huller og hule træer, og flagermus som bruger de hule træer til at yngle og overnatte i.

Der har formentlig altid vokset træer på de stejle skråninger i Vissenbjergs Skove, fordi de ikke har været til at pløje og dyrke.

Det blev i 2010 bestemt, at skovene fremover skal være urørt skov, hvor træerne har fred for motorsaven. Kun ikke hjemmehørende træer må fældes, så de oprindelige træer, som hører til i skoven, kan brede sig.

Der vil også komme flere fugle der bygger rede i huller og hule træer, og flagermus som bruger de hule træer til at yngle og overnatte i.

Med tiden kan man se flere gamle og udgåede træer i skoven og mere dødt ved i skovbunden. Det vil give plads til flere svampe og insekter, som fra naturens hånd lever fra naturens hånd lever at omsætte dødt træ.

Der vil også komme flere fugle der bygger rede i huller og hule træer, og flagermus som bruger de hule træer til at yngle og overnatte i.



Vissenbjerg Bakkerne



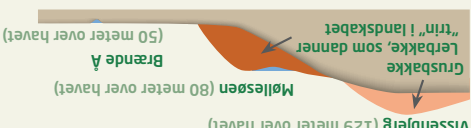
Tekst og layout: Naturplan • Tegning af træer: Lise Øzer • Øvrige tegninger: Stig Bachmann Nielsen, Uffe Johansen, Anders Klerow, Stig Bachmann Nielsen.

Helt fra Middelalderen er det fine ler i bakkerne brugt til at brænde tegl. Der har været op mod 1,5 teglværker i området. Oppe ved Vissenbjerg er der gravet grus, især i 1950'erne. I dag er alle teglværker og grusgrave lukket.

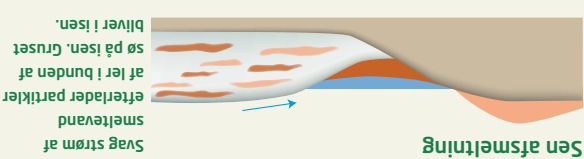
Ler og grus gav indtægt



På de stejle skråninger kan man stadig se de blottede lerlag fra lerudgravningerne.



Nutidens bakker



Oven på dødisen opstod der søer, hvor gruset og leret blev aflejret på bunden, efterhånden som isen smeltede. Disse aflejringer blev til toppen af de bakker, som du i dag går rundt på, når du besøger Vissenbjerg.

Vissenbjerg har en forunderlig forhistorie. Ved slutningen af istiden for cirka 12.000 år siden efterlod gletsjerne en stor klump is, dødis, med grus og ler fra undergrunden, da de trak sig tilbage fra midten af Fyn.

Bakker født på bunden af søer

Tag på en fynsk bjergtur

Vissenbjerg Bakkerne er en del af de fynske bjerge og noget af det nærmeste, man kommer bjerge i Danmark. Her på toppen af Fyn har gletsjerne efterladt et stort område med mægtige bakker, stejle skråninger og dybe slugter.

Du er velkommen til at gå en tur på de mange afmærkede stier. På højdedraget øverst oppe langs Vissenbjerg er det nemt at komme frem, også med barnevogn. Men det kan give sved på panden at forcere skråningerne syd for byen!

Prøv også en tur en tidlig forårmorgen, hvor du kan glædes over den intense fuglesang, eller en frostklar vinterdag, hvor de sneklædte træer giver skoven og bakkerne en helt særlig stemning.

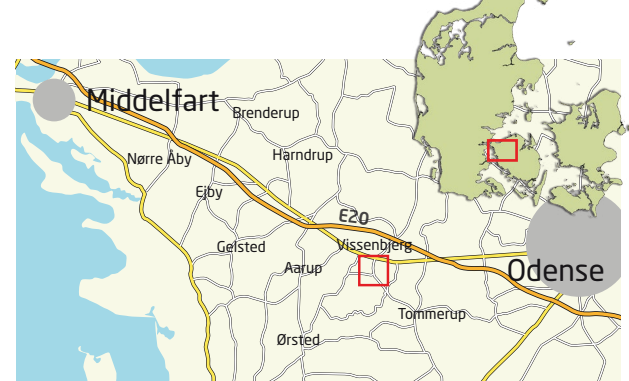


Nyd bakkerne og Møllesøen på tur, både sommer og vinter.



Velkommen til Vissenbjerg Bakkerne

Vissenbjerg Bakker er et af de mest imponerende og lettest tilgængelige landskaber på Fyn. De storslåede, skovklædte bakker ligger lige syd for Vissenbjerg, fem minutters kørsel fra motorvej E20 (afkørsel 54) hen over Fyn.



Besøg bakkerne og den spændende natur. Her er masser at opleve – både ved et kort ophold, hvor du kan nyde den flotte udsigt fra toppen af bakkerne ved Vissenbjerg, og hvis du har mere tid til længere gåture.



Assens Kommune
Rådhus Allé 5
5610 Assens
Tlf.: 6474 7474
assens@assens.dk

Scan på mobilen og få mere at vide om andre skønne naturområder i Assens Kommune.



Miljøministeriet
Naturstyrelsen

1 På toppen af Fyn

Ved "Udsigten" er du nået op under himlens tag, 129 meter over havet. Her åbner sig en fantastisk udsigt mod Brændholt Bjerg og Frøbjerg Bavnehøj, der med sine 131 m er Fyns højeste punkt. I klart vejr kan du se helt til Lillebælt og Jylland.



Halemejsler



Spætmejsle

Det rige fugleliv

Tag en tur ud i Vissenbjergskoven en forårs morgen og nyd fuglesangen. Den der står tidligt op, hører mest: Bogfinker, musvitter, spætmejsler – og flagspættens trommen! Ofte passerer et blandet "tog" af småfugle gennem vinterskoven – krydret med smukke og livlige halemejsler!

Grønt liv i skovbunden
Når Vissenbjerg Skoven med tiden får et mere naturligt præg, vil der også blive plads til flere småplanter. Her ser du nogle skovarter, som i dag er sjældne på Fyn – og som måske igen kan finde vej til Vissenbjerg Skovene?



Klatrende lærkespore



Småbladet militurt



Strudsvinge

2 Tag på fisketur....

Du må fiske langs stien ved Møllesøen vist på kortet, som ejes af Assens Kommune. Prøv lykken og se om fiskene bider. Du behøver ikke dagkort eller lignende, men husk at indløse almindeligt fisketeget på www.fisketeget.dk. På skiltet ved P-pladsen kan du læse om mindstemål og fredningszoner.



Aborre



Gedde

Der svømmer mange slags fisk rundt i søen. Måske kan du få en pæn, stor aborre eller gedde på krogen?



Butsnudet frø



Lille vandsalamander



Guldsmede



Guldsmedelarve

4 Historie præget af skove og kilder

Bakkerne og skovene ved Vissenbjerg blev først sent bebygget, og gårdene lå spredt. Det var svært at få noget ud af de sandede og lerede jorder, så i gamle dage måtte bønderne også leve af skoven. Bakkerne holdt herremændene på afstand, så bønderne i lang tid kunne leve i frihed.

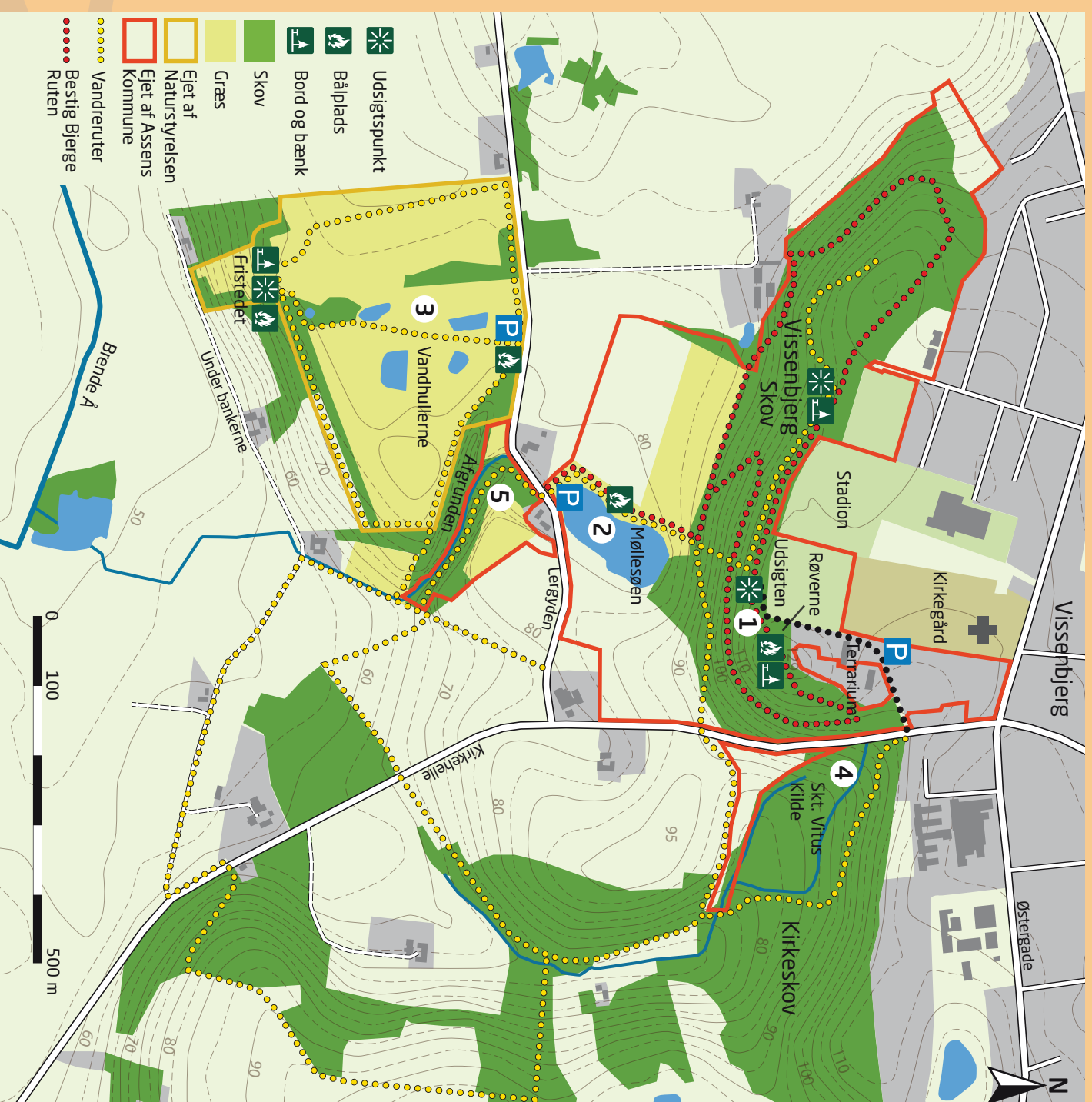
Der er masser af kilder ved foden af bakkerne. Ved den hellige Skt. Vitus Kilde ofrede syge gæster haner for at blive helbredt for epilepsi og krampes (Sankt Veits dans). Hanen i det tidligere Vissenbjerg kommunes byvåben stammer fra ofringerne. Kilderne har også været brugt til vandmøller og til vand i huse. I dag løber meget af kildevandet fra bakkerne gennem Møllersøen og bækken i bunden af Afgrunden til Brende Å.

3 ... eller ud med net og spandi


Vest for Afgrunden er der skabt et nyt naturområde med vandhuller. Her kan du fange et hav af frøer, tudser, salamandre – og masser af insekter og andre smådyr. Husk at hælde alle dyrene tilbage i vandhullerne, når du har set på dem.

5 Pas på ikke at falde – i Afgrunden!

Afgrunden er en dyb slugt på ca. 16 meter, som smeltvand og kildevand har skåret ind i det nederste "trappetrin" mellem Brende Å og toppen af Vissenbjerg. Hvis du tager stien fra bunden af Afgrunden op til Udsigten, har du klaret en højdeforskel på næsten 70 meter.



BestigBjerge.dk
Vissenbjerg Skoven er med i BestigBjerge.dk, der viser rundt til de højeste punkter i Danmark. Den afmærkede bjergvandingsrute ved Vissenbjerg er vist på kortet. Meld dig på hjemmesiden og bestig alle de danske "bjerge". Så kan du få dit navn med i den fornemme Hall of Fame.



Færdsel og fredning
Du er velkommen døgnet rundt overalt på de arealer, som er ejet af kommunen og Naturstyrelsen. På de afmærkede stier andre steder i området må du færdes fra kl. 7 til solnedgang. Vissenbjerg bakkerne og Afgrunden er fredet, og området er udpeget som geologisk interesseområde.

