



# VELKOMMEN TIL MOUNTAINBIKE-RUTEN I HUNDSBÆK PLANTAGE

Ruten er blevet til i et samarbejde mellem ejerne af Hundsbæk Plantage, Askov Mudeaters, Vejen Bicycle Club og Vejen Kommune. Cykelklubberne har selv etableret ruten ved frivilligt arbejde – så pas godt på den. Husk også, at du er i en privat skov, hvor du kun må køre fra solopgang til solnedgang. God fornøjelse!

## Husk, når du færdes på mountainbike-ruten:

- kør kun på den afmærkede rute og ikke på skovvejene uden for ruten
- følg pilene rundt - ruten er ensrettet
- vis hensyn til andre
- tag hjelm på, når du cykler på sporet - det er et sikkerhedskrav
- løb/gå altid i modsat retning af mountainbikerne, så I kan se hinanden
- hav din hund i snor - løse hunde på sporet giver farlige situationer

## Ruter og faciliteter

Den blå (lette) rute er 4,9 kilometer lang.


De røde (middel) afstikkere på omkring 200 meter er for den øvede rytter.

Den sorte (svære) afstikker på 80 meter er for ekspertrytteren.

Parkeringspladser, toilet og drikkevand er markeret på kortet.

Du må gerne bruge bålhytten, men husk at rydde op efter dig.

## Støt arbejdet med mountainbike-ruten



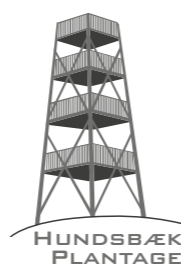
Støt meget gerne vores arbejde med at udvikle og vedligeholde ruten med Mobile Pay på 46638. Tak for hjælpen!

## Følg os på facebook



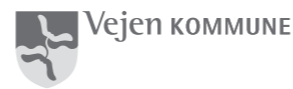
Læs om sporets tilstand og om jagtdage, hvor sporet lukkes:

[www.facebook.com/hundsbaekmtbspor](http://www.facebook.com/hundsbaekmtbspor)



ASKOV MUDEATERS

VEJEN BICYCLE CLUB



Vejen KOMMUNE

