

VELKOMMEN TIL SPORET VED NAGBØL SKOV

Kolding Herreds Landbrugsforening og Danmarks Naturfredningsforening byder velkommen til »Sporet ved Nagbøl Skov«. Den afmærkede rute er ca. 5 km lang, og starter ved Nagbølvej 85. Der er parkeringsmulighed ca. 100 meter inde ad grusvejen. Numrene på kortet henviser til nedenstående beskrivelse. God tur.

1 RØDE LED

Røde led kaldes stedet, hvor man tidligere samlede kreaturer i en fold, inden de skulle videre syd på. Fra år 1727 – 1850 gik Toldgrænsen rundt om Nagbøl Skov og fulgte Drabæks Mølleå.



2 NØRREMOSEN


Lokalt kaldes vejen Rødeledvej op til skoven. På venstre side passerer Nørremosen, som med tidligere tørvegravninger, blev en del af grundlaget for Karl Møllers omfattende virksomhed – idag GKN-Wheels. I mosen er der også fundet to spiralguldringe fra bronzealderetiden.

3 GENNEM MARK OG SKOV


Vejen til højre fører til et tidligere vogterhus for adgangen mellem Dollerup, Nagbøl og Nagbøl Skov. Vestbanen mellem Lunderskov og Esbjerg er anlagt i 1874. De to vindmøller, som står her, er rejst i 2001 og har hver en ydeevne på 900 kW. Den videre færdsel ad sporet går mod skoven via markens sprøjtespor til venstre for hegnet. Inde i skoven følges det brede skovspor langs skovbrynet. Bemærk digtet i skovbrynet, det er etableret af opkastet jord fra begge sider, hvorved fordybningerne er opstået.

4 STORE SITKAGRANER

Her lå en Husarhytte til bevogtning af Toldgrænsen, mere information findes på stedet. Ca. 50 m. længere mod vest langs skovbrynet står én af skovens store sitkagrane. Ruten går videre ind gennem skoven, hvor man ser høj, åben bøge-



skov og tæt granskov. Du vil også komme forbi lysåbne pletter med nyplantninger efter stormfald. Af større fugle har bl.a. et ravnepar deres tilholdssted i skoven, ligesom både duehøg, musvåge og hvepsevåge er faste ynglefugle. Ræv og rådyr holder også til i skoven.



5 KOTRAPPEGYDEN

Korsvejen har med sit højdedrag et vandskel, hvor tilløb til Drabæks Mølleå/Kolding å begynder. Til den anden side løber vandet mod Kongeåen og videre vestpå. 100 meter mod vest af vejen ser man grøfter, hvorfra vandet løber til hver sin side. Følg Kotrappegyden ud af skoven til Nagbølvej. Navnet Kotrappegyden stammer måske fra den tid, hvor kvæg blev drevet eller smuglet over den gamle toldgrænse, som lå her ved vejen. Kvæget trådte nogle stier langs vejen, som også kaldtes trapper.

6 ÅBENT AGERLAND

Efter Kotrappegyden nr.6 kommer man ind i et åbent agerland, hvor det er påtænkt at plante ny skov mellem Nagbøl Skov og den mindre skov, længere henne ad vejen.

7 JERNALDERGRAVPLADS

På jordene ved Petersminde er der fundet en betydelig jernaldergravplads. Den blev udgravet i årene mellem 1973-1991.

8 LANDSBYENS OPRINDELSE

Nagbølvej følger kanten af Søndermosen om til gårdene, hvor landsbyen har sin oprindelse

9 GKN-WHEELS

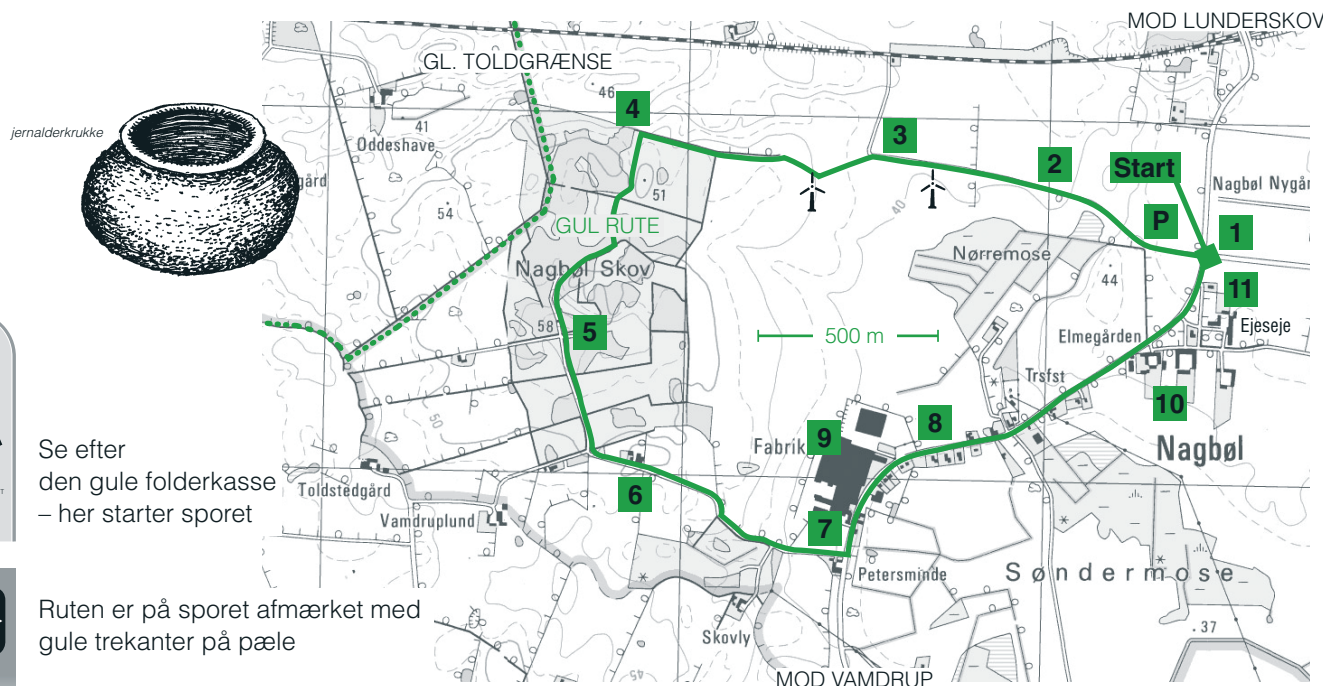
Fabrikken GKN-Wheels er oprindeligt startet i 1904 som en landsbysmedje; men er siden vokset betydelig. Produktionen i dag er hjul til større landbrugs- og entreprenørmaskiner. Fabrikken har 400 ansatte.

10 GAMMEL BY

Nagbøl hører til blandt de ældste byer i Skanderup Sogn (Lunderskov kommune). Trods udflytning af gårde i 1770-erne forblev fire gårde samlet i Nagbøl.

11 EJESEJE

Gården Ejeseje var den første gård i Danmark med selveje, tilbage fra før 1487.



Se efter den gule folderkasse – her starter sporet

Ruten er på sporet afmærket med gule trekanten på pæle

SKOVENS TRÆER



Eg

Egen har altid været en del af de danske skove. Træet er løvfældende og kan blive over 30 meter højt og flere meter tyk. Træer på over 300 år er ikke ualmindelige, men oftest fældes egen, når den er ca. 150 år. Førhen anvendtes egetræer i stor grad til skibe, men i dag bruges veddet hovedsagligt til møbler, gulve pæle mm. og i mindre grad til bindingsværkshuse og vedligeholdelse af gamle træskibe.



Bøg

Bøgen, Danmarks nationaltræ og vort mest almindelige løvtræ har været i Danmark i ca. 4000 år. Det høje - op til 36 meter - slanke træ kendes især på sit lysegrønne forårsløv og de karakteristiske frugtleger om efteråret. Bøgen bruges ofte som hæklplante, og veddet bruges i stor udstrækning til møbler, gulvtræ og ispinde. Over 1/3 af den danske bøg-hugst bruges til brænde.



Ahorn

Ahorn er en forholdsvist ung træart i Danmark og blev en overgang regnet for besværligt ukrudt af de fleste forstmænd, fordi den med sin påtrængende selvsåning breder sig alle vegne. Ahorn er et stort træ, som kan blive op mod 28 meter højt. I dag er træet den fjerde vigtigste løvskovart i Danmark. Anvendes primært til møbler og køkkenskaber, men også til fremstilling af violiner. Småt dimensioneret træ bruges til brænde.



Ask

Asken er vidt udbredt i størstedelen af Europa. Den bliver op til 30 meter høj og kendes bl.a. på de store matsorte knopper. Veddet er værdifuldt og anvendes til møbler, gulve og skafter til redskaber. Den mest berømte ask er ifølge den nordiske mytologi det store træ ved navn Yggdrasil. Træet stod i Asgård og holdt med sin store og mægtige krone hele himmelhvælvingen på plads.

KORTSIGNATURER - RUTEKORT

	Levende hegn		Jorddige
	Skrænt		Sti
	Jernbane		Markvej
	Vej		Gl. toldgrænse
	Gul rute		

4 Henvisning til forklaring



Sporet ved Nagbøl Skov ligger ved landsbyen Nagbøl ca. 2 km. sydvest for Lunderskov. Den grønne firkant viser udsnit svarende til rutekortet på indersiderne. GPS-kordinater til startpunktet: 55.46368°, 9.29019°.



PRAKTISKE OPLYSNINGER

Du er gæst på lodsejernes private ejendomme, og de har åbnet sporet for færdsel til fods. Sporet går på landevej, grusvej og mark samt gennem skov. I vinterhalvåret tilrådes vandtæt fodtøj. Cykling er vanskelig på dele af ruten, hvorfor trækning må finde sted. Ridning er kun tilladt med lodsejernes tilladelse. Sporet kan delvis være trampestier, derfor kan årstiden og planternes vækst påvirke passagen.

VIL DU VIDE MERE?

Er du interesseret i at vide mere om det du har læst i denne folder, eller ting du støder på undervejs, er du velkommen til at ringe til: Harry Flemming Nielsen, telefon 23 42 72 37, han kan fortælle mere eller henvise til, hvor oplysninger kan findes.

Projekt „Spor i Landskabet“ åbner markerede spor i hele landet.

Projektet har følgende samarbejdspartnere:

Danmarks Naturfredningsforening · Dansk Skovforening
Friluftsrådet · Kommunernes Landsforening · Landbrugsraadet
Landdistrikternes Fællesråd · Skov- og Naturstyrelsen
Støttet med tilskud fra tips- og lottomidler til friluftslivet

Tekst: Harry Flemming Nielsen · Tegninger: Michael Petersen

Yderligere oplysninger om „Spor i Landskabet“ fås hos:
Landbrugsraadet, Axeltorv 3, 1609 København V
Telefon 33 39 40 00 · Fax 33 39 41 61

WWW.SPOR.DK



SPOR0183 · Søs Jensen · 3/2004

Sporet ved Nagbøl Skov

