




# Bindeballestien

## Vejle – Bindeballe – Billund



Et hvil på Bindeballe Købmandsgård er både hyggeligt og giver ny energi



Der er rig mulighed for overnatning på turen, der byder på fire shelters- og teltpladser

### Vejle – Bindeballe – Billund

Vejle og Billund er nu forbundet med hinanden via Bindeballestien for gående og cyklister – en tur langs en afmærket rute på i alt 34 km. Fra Vejle til Bindeballe følger ruten Bindeballestien, den gamle Vandelbanes spor. På denne strækning, der er 23 km lang, er stien i eget trace, og du er helt fri for bilers kørsel og larm. Her færdes du i Vejle Ådal, et af landets smukkeste og idylliske landskaber med fredfyldte engstrækninger, græssende

køer, stejle ådalsskrænter med bøge- og nåleskov og særprægede istidsformationer, som fx Runkenbjerg, der ligger som en knold midt i den flade ådal. Du oplever det bakkede morænelandskab og skiftet ved israndslinien, hvor det bakkede møder den flade hedeslette. Hele området er mættet af spændende natur- og kulturhistorie, og undervejs er der infotavler og udstillinger, som fortæller om området. Strækninger af Bindeballestien er også del af Hærvejen og Kyst til

Kyst Stien. Fra Bindeballe Købmandsgård og videre mod vest går ruten ad fredelige grusveje igennem skov og plantage. Her kommer du igennem Springbjerg og Frederikshåb Plantage, hvor ruten forløber på kanten af de kuperede flyvesandslandskaber ved både Hestedalen og Syvårssøerne. En kort del af ruten – 700 m – følger den trafikerede Koldingvej. Strækningen tættest på Billund forløber langs Billund Bæk i flot natur.

### Rekreative støttepunkter

Turen er tætpakket med rekreative faciliteter, du kan benytte dig af. Ved Kvak Mølle, Vingsted, Ravningsbroen og Kirstinelyst er der shelters- og teltpladser med madpakkehuse og grill- og bålpladser, og ved Bindeballe Købmandsgård kan du hygge i de gamle omgivelser, proviantere og få kage og kaffe. Du kan booke shelters på [udeliv.vejle.dk](http://udeliv.vejle.dk).

### Transport

Bus nr. 143 forbinder de to startpunkter og stopper ved Vejle Banegård og Lalandia.

Den flotte herregård ved Haraldskær

Rød glente vil du tit kunne se svæve i Vejle Ådal

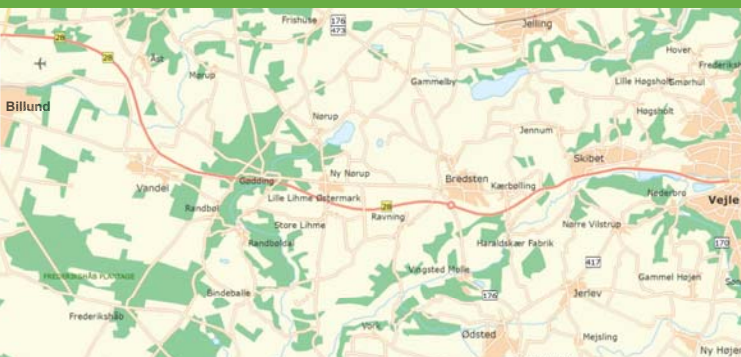


### Vidste du?

At Vejle Kommune har den smukke rovfugl rød glente som ansvarsart. Det betyder, at kommunen skal arbejde aktivt for, at denne fugl fortsat kan leve og yngle i området. I 2006 var der 6 ynglepar, og i 2014 var der 11. Du har gode muligheder for at opleve rød glente i Vejle Ådal.







# Landskabet

På turen mellem Vejle og Billund får du en unik landskabsoplevelse. Her møder tunneldal og smeltevandsdale hinanden, og bakkede randmoræner og flade stræk efter istidens issøer afløses af bakkede dødislandskaber. Efter Bindeballe Købmandsgård møder du den flade hedeslette.

Fra Vejle Fjord og stik vest ligger Vejle Ådal bred og mægtig. Ved Skibet snævrer den pludselig ind til en bredde på kun en kilometer, og herfra fortsætter den som en dyb og stejl dal med retning mod sydvest til Runkenbjerg. Bunden af ådalen veksler fra helt flade partier til stærkt bakkede områder. Ved

Runkenbjerg skifter Vejle Å retning mod nord og har sit løb gennem den snævre Randbøldal til udspringet i Engelsholm Sø. Fra Bindeballe og videre vestpå oplever du skiftet fra det småbakkede og den urolige østjyske moræne til den flade hedeslette. Smeltevandsmasserne er strømmet ud over hedesletten her, især via en stor gletsjerport ved Frederikshåb Plantage på den nordlige del af Randbøl Hede. Strømmene af smeltevand skabte foran gletsjerporten den meget specielle landskabsform mellem Daldover og Bindeballe. Her peger en række rygge og dale ud mod et fælles udløb i Frederikshåb Plantage.

Naturstyrelsen, Trekantområdet og Vejle og Billund Kommune arbejder løbende med vedligeholdelse af stier, rekreative faciliteter, landskabspleje og forbedring af vandkvaliteten af åer og søer.

Yderligere oplysninger kan fås ved:  
Billund Kommune: 79 72 72 00  
Vejle Kommune: 76 81 22 30  
Naturstyrelsen,  
Trekantsområdet: 72 54 35 85



Udgivet af: Vejle og Billund Kommune, august 2015. Genoptrykt maj 2018.

Syvårssøerne, en sømosaik i et kuperet flyvesandslandskab

## Vejle Ådal


I Vejle Ådal veksler areaerne fra tørre næringsfattige overdrev på ådalens skrænter til frodige næringsrige kær i dalbunden. Her er enge og krat, så langt øjet rækker, indrammet af dalskrænterne, som bugter sig langs åløbet. Tidligere blev engene langs vandløbet brugt til høslæt og afgræsning, og som gødning fik de det næringsrige åvand. Langs nogle vandløb finder du stadig spor af de gamle engvandingskanaler, men det kræver, at du kigger godt efter.

Da kunstgødningen kom til, mistede engene deres værdi. Græsning og høslæt bruges i dag kun få steder, og mange af ådalens enge gror derfor til i pilekrat og rørskov. For at bevare det åbne landskab i ådalen arbejder kommunerne med at danne græsningslaug, hvor landmænd og interesserede byboere arbejder sammen om at have dyr på engene.

## Naturen i ådalen

Fiskehejren vil du højst sandsynligt se på turen. Den smukke isfugl ser man

Ravningbroen ved Ravning Station



Kirstinelyst ved Randbøl Hede m. overdækket spisested, udstilling og shelters

sjældent, men den lever også i ådalen, ligesom vandstær og bjergvipstjert. Går du forbi Kvæk Mølle i maj måned, vil du se den fredede majgøgeurt blomstre i tusindvis på engen her. Orkidéer var tidligere almindelige på de næringsfattige og afgræssede enge, men i dag er de et særsyn.

## Frederikshåb Plantage

Skoven blev anlagt i 1804 og bestod mest af rødgran. En tredjedel af skoven væltede i den voldsomme storm i 1999. I dag er arealerne igen plantet

til og nu med en blanding af løv- og nåletræer. Plantagen er statsskov og drives naturnært.

## Spor fra krigen

I Frederikshåb Plantage er der flere spor efter militære anlæg fra anden verdenskrig. Brede rullebaner med forbindelse til grupper af flyverskjul er placeret i både øst- og vestenden af plantagen, og skjult mellem granerne ligger resterne fra en tysk hangar, der var under opførelse, da krigen sluttede i 1945. Hangaren nåede aldrig at blive færdig.

Ved Runkenbjerg slår Vejle Å et sving på 90 grader og løber stik nord
















# Billund

Start ved Lalandia på Firhøjevej.

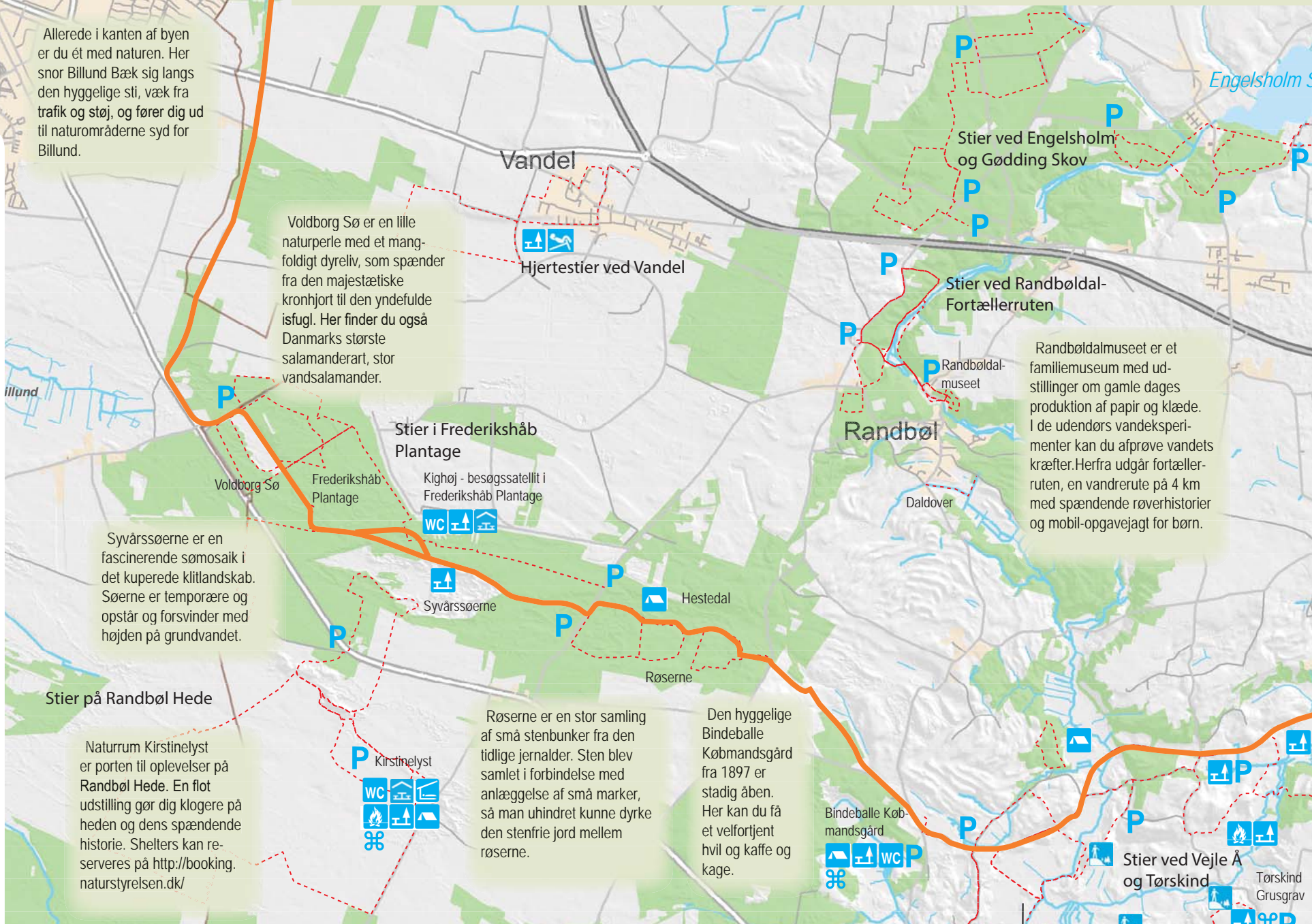
Allerede i kanten af byen er du ét med naturen. Her snor Billund Bæk sig langs den hyggelige sti, væk fra trafik og støj, og fører dig ud til naturområderne syd for Billund.



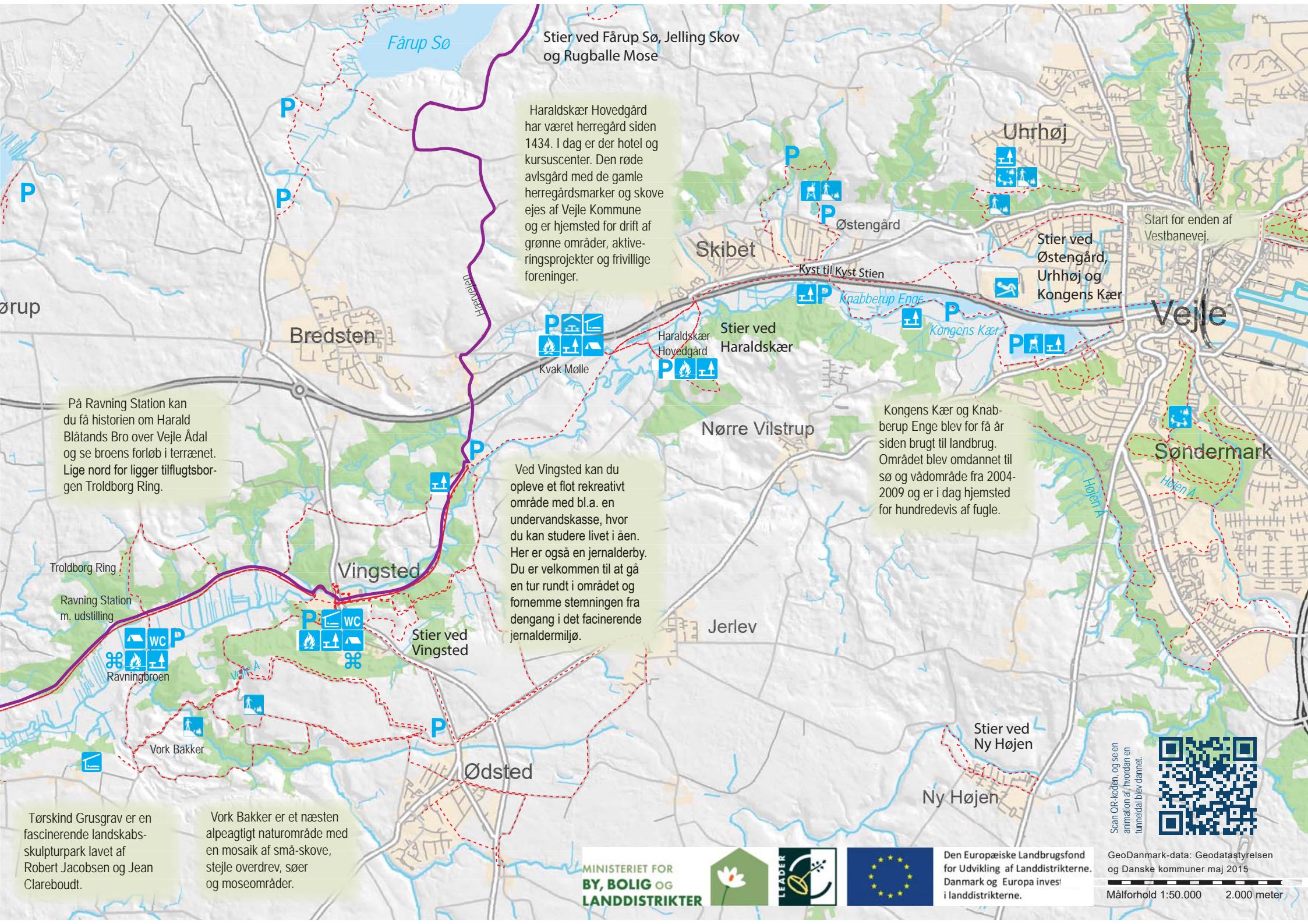
Scan koden, og få mere information om naturen og vandreruter i området.

-  P-plads
-  Madpakkehus
-  Borde og bænkesæt
-  Shelter
-  Teltplads
-  Bålplads
-  Motionsredskaber
-  Seværdighed
-  Toilet
-  Udsigtspunkt
-  Udsigtstårn
-  Naturlegeplads
-  Bindeballestien
-  Hærvejen
-  Øvrige vandrestier

# På tur langs med Bindeballestien







Fårup Sø

Stier ved Fårup Sø, Jelling Skov og Rugballe Mose

Haraldskær Hovedgård har været herregård siden 1434. I dag er der hotel og kursuscenter. Den røde avlsgård med de gamle herregårdsmarker og skove ejes af Vejle Kommune og er hjemsted for drift af grønne områder, aktiveringsprojekter og frivillige foreninger.

Urhøj

Start for enden af Vestbanevej.

Skibet

Østengård

Stier ved Østengård, Urhøj og Kongens Kær

Vejle

Bredsten

Kvak Mølle

Stier ved Haraldskær

Kyst til Kyst Stien

Knabberup Enge

Kongens Kær

rup

På Raving Station kan du få historien om Harald Blåtands Bro over Vejle Ådal og se broens forløb i terrænet. Lige nord for ligger tilflugtsborgen Troldborg Ring.

Kongens Kær og Knabberup Enge blev for få år siden brugt til landbrug. Området blev omdannet til sø og vådområde fra 2004-2009 og er i dag hjemsted for hundredevis af fugle.

Nørre Vilstrup

Søndermark

Troldborg Ring

Raving Station m. udstilling

Vingsted

Stier ved Vingsted

Ved Vingsted kan du opleve et flot rekreativt område med bl.a. en undervandskasse, hvor du kan studere livet i åen. Her er også en jernalderby. Du er velkommen til at gå en tur rundt i området og fornemme stemningen fra dengang i det facinerende jernaldermiljø.

Jerlev

Raving Station m. udstilling

Ravingbroen

Vork Bakker

Ødsted

Stier ved Ny Højen

Ny Højen

Tørskind Grusgrav er en fascinerende landskabs-skulpturpark lavet af Robert Jacobsen og Jean Clareboudt.

Vork Bakker er et næsten alpeagtigt naturområde med en mosaik af små-skove, stejle overdrev, søer og moseområder.

Scan QR-koden og se en animation af, hvordan en tunneldal blev dannet.



MINISTERIET FOR BY, BOLIG OG LANDDISTRIKTER



Den Europæiske Landbrugsfond for Udvikling af Landdistrikterne. Danmark og Europa investerer i landdistrikterne.

GeoDanmark-data: Geodatastyrelsen og Danske kommuner maj 2015

Målforhold 1:50.000 2.000 meter