



Nørreskoven

Kløverstier, mountainbikespor og motionsbane



både dådyr- og sikavildt. Dyrehaven, der blev oprettet i 1948, er åben, så publikum kan færdes mellem dyrene. Flagermus, natugle, huldue og korttået træløber holder til i Dyrehaven.

En skov for krigere

Polakkerskoven i den nordøstlige del af skoven har fået sit navn efter dengang polske lejesoldater gæstede Danmark. De huserede i skoven og gjorde byen usikker under svenskekrigen i 1658-60. Det kunne man naturligvis ikke leve med i Vejle, og sagnet

siger, at man huggede hovederne af dem og lod hovedskallerne, i alt 23, indmure i nordgavlen på Skt. Nicolai Kirke, hvor de stadig kan ses.

Et ganske særligt træ er Soldaterbøgen nord for Store Pytsø. På træet er i barken indskåret omridset af en østrigsk soldat sammen med årstallet 1864. Det stemmer fint overens med, at tyske tropper og deres allierede netop indtog Vejle i marts 1864.

En krig i nyere tid har også efterladt sig spor i skoven.

Skihopbakken tæt på Gyllinghøj blev lavet i forbindelse med de meget kolde vintre under anden verdenskrig. Bakken er tydelig i terrænet, men bliver ikke brugt mere.

Kulturhistoriske spor

Flere små historiske mindesmærker ligger i den centrale del af skoven. Her er Helligkilden, der langt op i 1700-tallet blev besøgt af syge mennesker på Valborgsdag, 1. maj, og sankthansdag. I 1905 blev kilden istandsat, men den er sidenhen udtørret.

Stendyssen over for indgangen til Dyrehaven på Helligkildevej er ikke, som man kunne tro, en stendysse fra den yngre stenalder, men blot en kunstigt anlagt dysse til ære for den arkæologisk interesserede kong Frederik VII, der besøgte Vejle i 1861. Højen hedder Frederik VII's Høj.


Soldaterbøgen. Foto: Steen Hedrup

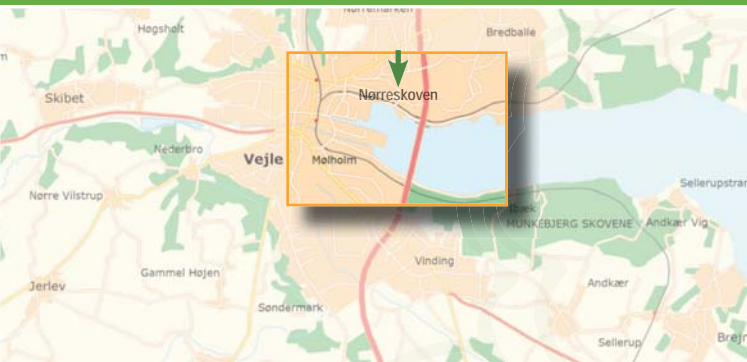
Skihopbakken v. Gyllinghøj



Vidste du, at ...

Nogle hjortearter har en hvid bagende, som hedder spejlet. Rundt om spejlet på et dådyr er der en bred sort stribe, der også løber ned over halen, så det ser faktisk ud til, at der står skrevet 111 bag på et dådyr. Det gælder, helt fra de er små, og det er hos begge køn.





Skovene i Vejle

– et besøg værd

Vejle by er omkranset af dramatiske landskaber og enestående natur. Kysterne og ådalene er klædt med de fineste skræntskove, der er gennemskåret af smeltevandslugter med rislende bække og vældområder med frodig og sjælden natur. Munkebjerg Skov, Nørreskoven og Sønder-skoven ligger helt bynært til Vejle. Her har Vejle Kommune i mere end 100 år været skovejer og står i dag som ejer af ca. 1000 ha.

Kommunen er faktisk landets femtestørste kommunale skovejer, og det har altid været helt centralt, at skovene skal være et attraktivt tilbud til byens borgere. Skovhytter, overdækkede borde og bænke, grill- og bålpladser, stisystemer og naturlegepladser er derfor kommet til i løbet af årene og bliver hele tiden udbygget i dialog med borgerne. Det skal være nemt, sjovt og rart at være skovgæst i Vejles skove.

Udgivet af Vejle Kommune maj 2008. Opdateret 2018.

Nørreskoven

Nørreskoven, på nordsiden af Vejle Fjord, er en af Vejles mest besøgte skove. Stier og veje gør det nemt at komme rundt, og det kuperede terræn byder flere steder på nogle fantastiske udsigtspunkter over fjorden. Her finder du også de ældste skovbevoksninger i Vejle Kommune. Gammel bøgehøjskov er efterhånden sjælden i Danmark, så bøgeskoven, som er plantet i begyndelsen af 1700-tallet, er ganske unik. Af byens ældste privilegier fra 1327 fremgår det, at Nørreskoven allerede i begyndelsen af 1300-tallet hørte

under Vejle Byfred, som var byens bebyggede område og bymarken omkring.

Friluftsliv

Skovhytterne Skovsneglen og Fiskerhuset er tilbud til skoler og daginstitutioner på hverdage. I weekenderne kan du som borger leje hytterne. Læs hvordan, og book en hytte på: udeliv.vejle.dk. Vil du rundt til fods, kan du følge de afmærkede Kløverstier og fx gå igennem Dyrehaven. Du finder også en klatrebane, en skovbane og mountainbikespor i Nørreskoven.

'Find Vej i Nørreskoven'

Skælrod. Foto: Biopix

Gul anemone. Foto: Biopix



Dyrehaven

er et tilbud til dig, der gerne vil lave sjov motion sammen med børnene – en slags orienteringsløb og skattejagt, der bringer dig gennem hele skoven. Du kan downloade en folder på: ok-snak.dk/findveji/FindVEJL-Noerreskoven.pdf

Naturen

Den højstammede bøgeskov huser ikke helt så mange dyre- og plantearter, som de mere varierede blandingskove omkring Vejle gør. Men i de fugtige dele af Nørreskoven langs vandløbene er der stor variation, og her kan du være

heldig at finde sjældne plantearter som orkideen ægbladet fligblæbe, skælrod og gul anemone. En meget sjælden svamp, den rødlistede rosa fedtporesvamp, lever sit liv i en bunke gammelt træ, der væltede i orkanen i 1999. Også pattedyr som ræv, grævling og rådyr lever livet godt i Nørreskoven. De har indtaget de stejle skovklædte skrænter og om natten også haverne langs skoven.


Dyrehaven

En særlig attraktion er **Dyrehaven**, et ca. 30 ha stort indhegnet skovområde med



Scan koden, og få mere information om naturen og vandruter i Vejle Kommune.

Ser du noget, som ikke er som det skal være, kan du give os besked på appen 'Giv et praj'



Få overblik over dine muligheder for et aktivt friluftsliv, vandruter og overnatning i det fri m.m., og download turfoldere på www.vejle.dk eller visitvejle.dk. For booking af sheltere, se udeliv.vejle.dk, og for naturvejledning, se okoloariet.dk.



Ture i området

Kløverstier

Stierne rundt i Nørreskoven er Kløverstier og en del af et landsdækkende stikoncept, som er startet af Friluftsrådet. Der er anlagt ca. 27 Kløverstier fordelt rundt omkring i Danmark.

En Kløverstier ligger i et byområde og består af fire ruter, der alle udgår fra en centralt placeret Kløverstipæl. De fire stier i Nørreskoven udgår alle fra **NOVAskolen, Moldevej 5, 7100 Vejle**, og hver af dem har en bestemt længde og farve. I Vejle Kommune er der også Kløverstier i Sønderskoven.

● Grøn tur, ca. 3 km

Turen går forbi det gamle og det nye stadion og igennem en strækning af Nørreskoven, hvor du kan se et meget tidstypisk billede af Vejles kommuneskove i dag. Her vokser især gamle bøgetræer med opvækst af unge ahorn ind imellem de gamle storstammede træer. Du finder også partier med eg og enkelte nåletræer i området. Overalt, hvor det er muligt, får de gamle kæmpe-træer lov til at blive stående. Døde træer, både stående og liggende, får også lov til at blive i skoven, fordi de huser et sandt eldorado af forskellige



Nørreskoven byder på en mountainbikebane med rødt og blåt spor – se anden folder.

svampe og insekter, der med tiden nedbryder det døde træ. Også fugle, flagermus og andre dyr har glæde af de døde træer til skjule- og levesteder. På den vestlige del af stien vil du kunne se, at skoven på de sydvendte skrænter mod Vejle Fjord er påvirket af vind og vejr.

● Blå tur, ca. 5,3 km

Turen går igennem boligområderne i nord og ned igennem Nørreskoven fra Vejle Stadion. Her bevæger du dig fra 50-60 meters højde over havniveau og ned til fjorden. I skoven kommer du forbi

Helligkilden og Helligkildhusene, der blev opført af de tyske besættelsestropper under anden verdenskrig. Her ligger festpladsen – et stort, plant område i skoven. Her var festivitas på Valborgsaften og sankthans, og på disse dage var vandet fra Helligkilden 9 gange kraftigere end ellers! Du kommer også forbi Sneglehuset – en hytte, som mange daginstitutioner bruger til udflugter i det daglige, og som du kan leje i weekenderne. Klatreparken Gorilla Park, Dyrehaven og Hundeskoven kommer du også forbi. Herefter forløber turen langs



En skovbane med 15 forskellige udfordringer giver gode muligheder for træning.

med Vejle Fjord, hvor du kan nyde de åbne vidder over vandet og udsigten ind til Bølgen og lystbådehavnen. En stor del af tiden går du på fortove og asfalteret vej.

● Rød tur, ca. 6 km

På turen kommer du igennem dele af Nørreskoven, Dyrehaven og Skyttehusen. Bemærk, at der i Dyrehaven er særligt mange gamle kæmpebøge og træruiner af bøge fra begyndelsen af 1700-tallet. På en stor del af turen følger du Vejle Fjord med smuk udsigt over vandet.

● Sort tur, ca. 10,2 km

På denne tur kommer du rundt om hele Nørreskoven. Mellem Pytsøerne og Bybækvej ser du skovens ældste bøgetræer, der er plantet helt tilbage i 1710. Du passerer også Fiskerhuset, som tidligere var bolig for fiskerfamilier, og som i dag er en skovhytte, daginstitutioner og borgere kan bruge til udflugter. To bronzealderhøjtoner frem som to mindre forhøjninger i terrænet ved Bybækvej. Fra jægerstien på den nordøstlige del af ruten kan du i foråret se gul anemone og skælrod blomstre.

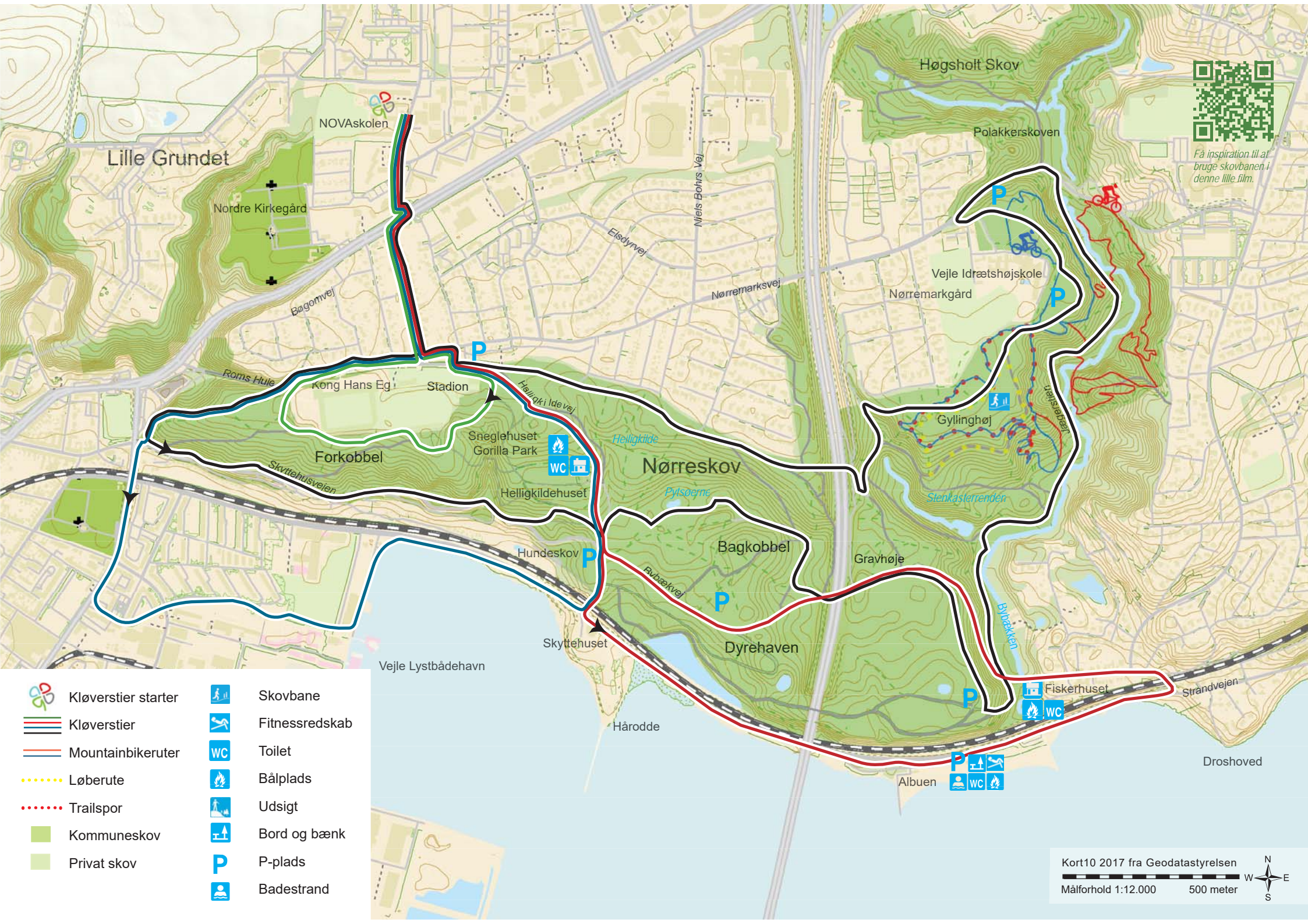
På eventyr i trætoppen i Gorilla Park.

En dåhjort slapper af i Dyrehaven.

Fiskerhuset.

Sneglehuset. Du kan booke Vejle Kommunes skovhytter på udeliv.vejle.dk





Få inspiration til at bruge skovbanen i denne lille film.

- | | | | |
|--|---------------------|--|----------------|
| | Kløverstier starter | | Skovbane |
| | Kløverstier | | Fitnessredskab |
| | Mountainbikeruter | | Toilet |
| | Løberute | | Bålplads |
| | Trailspor | | Udsigt |
| | Kommuneskov | | Bord og bænk |
| | Privat skov | | P-plads |
| | | | Badestrand |